



Offices de
Tourisme
de France



SOUSTONS

DESTINATION DE TOURISME



QUALITÉ
TOURISME



ACCUEIL
VELO



TOURISME & HANDICAP



BECOME A FAN

Office de Tourisme de Soustons **

Grange de Labouyrie BP 53

40141 SOUSTONS Cedex

Tél. 05 58 41 52 62 - Fax. 05 58 41 30 63

tourisme@soustons.fr

www.soustons.fr

www.espaceprosoustons.fr

www.facebook.destinationsoustons



SOUSTONS VILLE OU SOUSTONS PLAGE

Soustons, le bon air en toutes saisons

Bordé par l'Océan Atlantique sur la Côte sud des Landes, baigné par cinq lacs et entouré du plus vaste massif forestier d'Europe, Soustons bénéficie d'une situation privilégiée aux portes du Pays Basque, des Pyrénées et de l'Espagne... Grâce à cet environnement naturel d'exception, son terroir, ses traditions solidement ancrées, Soustons propose toute l'année une gamme variée de loisirs, de découvertes, pour le bonheur des grands... et des plus petits. Cette richesse, son climat agréable et l'hospitalité de ses habitants font de Soustons une ville où il fait bon vivre, une station de tourisme idéale pour des vacances en famille.

Près de 7500 habitants annuels voient la population augmenter par 4 environ au pic de l'été et c'est d'Avril à Septembre que les activités battent leur plein pour satisfaire cette clientèle touristique.

Loisirs, Sports à volonté = Commune Sports pour Tous



De ses grands espaces que sont l'Océan et sa plage sans fin, ses lacs reliés par sentiers ou rivières et la forêt peuplée de pins élancés, Soustons en propose le meilleur : baignades surveillées à la plage océane et sur le lac marin, une foison de sports nautiques (voile, catamaran, planche à voile, paddle board, canoë-kayak, aviron, activités en piscine), 70 km de circuits de randonnées en forêt, une voie verte reliée à la Vélodyssée qui vous amène de la ville aux plages, des circuits de course d'orientation, un terrain de golf (parcours neuf trous PAR36), un parcours d'accrobranche, un parc de skate board, de la pelote basque, de nombreuses possibilités de pêche en eau douce et de surfcasting... Les magnifiques rouleaux de l'Océan font de Soustons Plage un des spots les plus sauvages de la côte Atlantique qui attire de plus en plus de surfeurs...

Une multitude de sports pour tous les goûts !

D'ailleurs depuis Janvier 2012, Soustons est reconnue Commune Sports Pour tous 5 étoiles, la distinction la plus complète en la matière. Dans ce cadre, l'espace Sport-santé public propose un plateau pour pratiquer une activité sportive en plein air, à tout moment, dans un cadre privilégié, face au lac (appareils de cardio-training et de musculation ouvert et accessible à tous, à faire en famille et sans limite d'âge !



Pour les sportifs de tous âges



Une piscine couverte et chauffée est ouverte au public dix mois de l'année. On y prend des COURS DE NATATION et des séances d'AQUAGYM, AQUABIKE, AQUARELAX, AQUADOS, AQUAPHOBIE, les plus petits bénéficiant d'un JARDIN AQUATIQUE et de séances de BEBES NAGEURS encadrés par des Maîtres nageurs Sauveteurs. Pour profiter d'un moment de détente en NAGE LIBRE il suffit de se procurer les tickets individuels ou sa carte d'abonnement en vente sur place à l'accueil du camping l'Aerial tous les jours pendant la période d'ouverture.

Quatre courts de tennis jouxtent la salle omnisports dont deux sont à disposition de la clientèle touristique. Les tickets horaires sont en vente à l'Office de Tourisme pour faire profiter les familles d'une large plage d'ouverture.

Un skate Park pour les plus jeunes est en libre accès juste à côté, tout en restant proche du centre ville.

Chaque commune du sud des Landes se doit de posséder un fronton de pelote basque, sport incontournable auquel on peut s'initier en été, mais aussi des boulodromes sur lesquels les parties les plus disputées se déroulent jusque tard le soir sous le grand espace boisé de chênes de l'Office de Tourisme.



Glisse et nautisme en un seul établissement

Les lacs et l'océan appartiennent à ceux qui se lèvent tôt pour profiter à pleins poumons des embruns marins.

A l'océan, rien de tel qu'une série de vagues en SURF, BODYBOARD ou WAVE SKI avec le Centre de Formation Nautique Soustonnais, Ecole Française de surf basée sur la plage de Soustons Plage, pendant toute la haute saison. Les moniteurs proposent aussi des stages de sauvetage côtier.

Sur le lac marin, les activités portent plutôt les noms de FUN, PLANCHE A VOILE, OPTIMIST, puisque le Centre est aussi école française de voile habilitée à dispenser des cours individuels ou collectifs pendant tout l'été.

Allée de la Voile, côté Soustons Ville et son Grand Lac d'eau douce, la base principale du Centre Nautique propose les cours individuels ou collectifs, la découverte, le perfectionnement et la formation de moniteurs. Là aussi, VOILES, PLANCHES A VOILE, OPTIMISTS, 420 ou CATAMARANS (à partir de 7 ans), CANOËS KAYAK occupent le plan d'eau toute l'année.

Le matériel est en location.



L'accessibilité en plus

Il est indispensable d'ajouter que pour un service spécialisé en MINI JI, BATEAU COLLECTIF (avec Access Dinghies), les activités HANDIVOILE du Club de Voile Soustons Marensin sont labellisées Tourisme et Handicap (moteur, visuel ou mental) et agréés **Jeunesse et Sports**. Ce club est basé sur le grand lac d'eau douce. Louer un dériveur, participer aux nombreuses régates en OPTIMIST, 420, 470, JET, LASER, CARAVELLE (avec ou sans skipper) font aussi partie des programmes.

Le Centre UCPA sur Soustons Plage est labellisé pour les quatre handicaps.



Un centre d'hébergement pour les sportifs de haut niveau



La réputation du Centre Sportif de l'Isle Verte de Soustons n'est plus à faire. Aménagé sur les rives du lac de Soustons, le centre accueille depuis de nombreuses années des classes scolaires, mais surtout des groupes de sportifs de haut niveau qui y trouvent des structures adaptées : hébergement en bordure du lac (chambre pour 2 personnes) et restauration (plus de 15.000 nuitées et plus 30.000 repas par an), salles de réunion, salles de cours permettant également l'organisation de congrès, séminaires et stages. Les nombreux équipements sportifs (2 terrains de rugby, un terrain de foot, deux halls des sports) et sa situation privilégiée en bordure du lac (voile, aviron, canoë-kayak) ont ainsi séduit les clubs de haut niveau et en particulier l'Equipe de France d'aviron... puisque le lac est un centre d'entraînement olympique.

La rando, le vélo, c'est auto...matique

Après l'eau et les activités qui y sont associées, c'est le grand massif forestier landais – le plus vaste d'Europe - qui domine de sa présence par les forêts de chênes et de grands pins, les étendues de genêts et de bruyères aux couleurs variées suivant les différentes heures de la journée.. Comment résister à une longue promenade ?

Régulièrement, l'association sportive de randonnées pédestres donne le top départ d'une rando découverte de 10 à 15 km sur les sentiers balisés qui traversent les divers paysages de forêt ou qui longent les lacs. Vers midi, le repos bien mérité est apprécié grâce à quelques spécialités du terroir.




Les pistes cyclables sont très prisées pour rejoindre la plage à vélo et ce mode de déplacement prend ici toute sa place. A VTT, on fait le tour du grand lac sur 20 km sans difficulté.

Les loueurs ou réparateurs de vélos ne s'y sont pas trompés et ils proposent un service adapté avec l'équipement complet du cycliste, sur la zone artisanale, sur Soustons ville et Soustons Plage, et enfin sur Azur. Ne jamais ou presque quitter le fil de l'eau, partir à l'aventure sous les grands pins, enjamber un bras du lac par une large passerelle....du grand air !

Le Club des Cyclotouristes propose des sorties tous les dimanches et jeudis matins pour les sportifs plus aguerris et pour tous les âges, en échelonnant les départs.

Un deux fois neuf trous qui vaut bien un dix-huit

Le Golf de Pinsolle est un parcours public 9 trous PAR 36 qui permet de se ressourcer sur les greens entourés de pinède et baignés par l'air marin. Le practice sur l'eau de l'Etang de Pinsolle est une expérience extrêmement ludique. Il est aussi un golf bien connu des chevronnés qui fréquentent les plus beaux parcours des environs, car ils trouvent ici une autre dimension dans un lieu plus intimiste. C'est encore un centre d'entraînement avec des compétitions de classement, des cours à l'année, un club house et des tennis. Ecole de golf, d'initiation et de perfectionnement, elle est ouverte au public toute l'année.



Deux longues plages de sable fin pour la baignade

Les informations indispensables issues du site du Comité Départemental du Tourisme des Landes www.plages-landes.info, sont affichées quotidiennement de fin mai à mi septembre pour la plage océane et en juillet et août pour la plage du lac marin.

Ces informations contiennent l'état de la plage, les marées, le drapeau, la houle, la météo, la température de l'air et de l'eau.

A retenir que, sur le haut de la dune, à l'entrée de la plage, les maîtres nageurs sauveteurs affichent les informations nécessaires au bon déroulement d'une journée plage ou surf et en particulier les possibilités de baignade grâce aux dessins des baignes et à la couleur des drapeaux. Ils communiquent aussi quotidiennement ces informations aux services de l'Office de Tourisme.



- ▶ Vert baignade autorisée
- ▶ Jaune : surveillance renforcée
- ▶ Rouge : baignade interdite



Le document officiel de la Qualité des Eaux de Baignades est distribué à l'Office de Tourisme qui en reçoit chaque année 500 pour lui et pour les prestataires concernés.



Le Calendrier des marées édité par les Offices de Tourisme du littoral sud est toute l'année sur le comptoir en libre service et un quota est distribué à tous les prestataires (activités ou hébergement) sur Soustons Plage,

Le guide touristique de Soustons reprend dans sa page 5 consacrée aux plages tous les éléments avec les informations données par la ville ainsi que des recommandations

importantes pour la sauvegarde de notre littoral extrêmement fragile, car la dune est un espace naturel à préserver et seules les passerelles installées pour les traverser doivent être empruntées.

Estibus : La Navette des plages

Après entente des trois communes, la navette dessert gratuitement les plages de Soustons, Vieux-Boucau et Messanges c'est-à-dire 10 km environ de littoral, en juillet et août (exactement la période de vacances scolaires) par un système de rotations qui passe devant l'Office de Tourisme plusieurs fois par jour.

Le prospectus est largement distribué sur tout le secteur par les services de la ville et notamment à l'Office de Tourisme. Pour les plus jeunes, il est donc facile de profiter de ce service gratuit et du spot de surf au meilleur moment.

Le reste de l'année, des lignes régulières d'autobus desservent Soustons depuis Dax ou Bayonne.

L'inventaire ci-dessous montre le nombre important des activités sportives pratiquées sur la commune.

Une vie culturelle riche



Des fêtes et des passe-temps, il y en a tout au tout au long de l'année. L'Espace Culturel Roger Hanin, forte de 500 places, est la seule salle de spectacle de ce genre dans les environs. Elle est accessible évidemment aux personnes handicapées. Ce sont des spectacles vivants variés : théâtre, musique, danse, expositions, professionnels et amateurs, pour tous les goûts et pour tous les âges, que l'on peut réserver à l'avance sur le programme concocté par la commission culturelle de la ville. ...Il y a au minimum une représentation par mois.

Dans cette salle se déroule également en juillet, le festival d'Art Lyrique. Il y a en moyenne l'équivalent d'une semaine de représentations de haut niveau : La Traviata, Norma, La Flûte Enchantée, Tosca, Madama Butterfly, Mireille... entre autres ont attiré de très nombreux mélomanes, venus de toute l'Aquitaine. A noter que la mise en scène de Carmen dans les arènes a fait de cet opéra un moment exceptionnel qu'ont apprécié plus de trois mille touristes.

Un des moments clé est aussi le concert gratuit donné par l'Harmonie en ouverture des Fêtes de Soustons début août.



La traditionnelle Fête de Tulipe au printemps rassemble depuis dis-sept ans plus de 10.000 spectateurs et inaugure le début de la saison touristique d'une façon originale et en couleurs. Soustons est une des villes de France où la culture de ce bulbe a pris un essor important. Le climat accélère son développement et les bulbiculteurs hollandais récupèrent un bulbe opérationnel avec un mois d'avance par rapport à la production de leur pays.

Les fleurs coupées sur pied sont alors ramassées dans les champs pour que les associations soustonnaises rivalisent d'originalité le temps éphémère d'un défilé de chars dans les rues de la ville.

Le Printemps des Landes prend la suite dans le calendrier des temps forts pour proposer des animations aux touristes de passage sur les ailes de saison. Le programme est centralisé au niveau départemental pour bénéficier d'une couverture médiatique importante. L' Office de Tourisme prépare avec l'aide de ses partenaires des moments ludiques axés sur le thème de l'eau et de la nature ou les sports traditionnels.

En fin de saison d'été, la grande Fête Champêtre Départementale et en octobre, le Grand Truc Gascon, sont deux évènements tournés vers le terroir et les traditions. Le premier valorise l'agriculture, la gastronomie, la pêche et la chasse et l'autre le développement de la culture gasconne.

En juillet et août, des journées de découvertes de l'espace rural autour de la sylviculture, de l'exploitation du chêne-liège et de la culture de la cacahuète sont régulièrement proposées. En effet, Soustons est le seul endroit qui produit cette arachide sur une exploitation agricole qui a su se diversifier et trouver un produit original.

Ferias, bandas et bodegas !



Soustons et la côte sud des Landes revêtent très régulièrement leurs habits de fête. Mais c'est surtout l'été que les « ferias » du Sud-ouest connaissent leur apogée. Ainsi les fêtes de Soustons qui durent cinq jours début août attirent tous les aficionados, revêtus de la tenue de festayre, blanche et bleue, aux couleurs de la ville.



Courses de vaches landaises, spectacles tauromachiques, folkloriques avec les échassiers, tournois de pelote basque, régates sur le lac se succèdent. Le soir, c'est « la heste » dans toutes les bodegas de la ville : on y chante, on y danse jusque très tard dans la nuit. Cinq jours pendant lesquels le quotidien s'arrête pour laisser place à la démesure.



Un temps fort à ne manquer sous aucun prétexte !

Deux grands feux d'artifice sont tirés sur le grand lac, un pour le 14 juillet et un en clôture des Fêtes de Soustons.



Un calendrier d'animations touristiques gratuites quotidiennes est proposé par l'Office de Tourisme pour compléter toutes les autres animations touristiques citées plus haut.

Elles sont chaque année répertoriées sur le Pense - Fêtes et Passe temps édité par l'Office de Tourisme de juin à septembre.

Sur juillet et août, d'autres animations gratuites et récurrentes en résumé

Elles sont répertoriées sur le Pense - Fêtes et Passe temps édité par l'Office de Tourisme de juin à septembre.

On peut y trouver certaines animations déjà vues plus haut et d'autres encore telles que:

- Marchés traditionnels du lundi et jeudi
- Marché nocturne du vendredi
- Marché des Métiers d'Arts le dimanche matin
- Randonnées pédestres guidées ou randonnées avec le club
- Journée Tourisme en Espace Rural : levée de chêne- liège et gemmage
- Matinée Tourisme en Espace Rural: Poterie Landaise / tauromachie / Musée
- Après-midi Tourisme en Espace Rural: Démonstration gemmage / musée Vieux Outils
- Initiations à la Pelote Basque
- Initiation sur échasses adultes et enfants
- Jeux de piste ou rallyes adultes et enfants
- Lectures de contes locaux
- Expositions diverses dans différents lieux et même en extérieur
- Activités découvertes et sciences....

SOUSTONS est depuis toujours une ville pour tous

La politique de la ville a toujours été tournée vers une accessibilité accrue de la population handicapée d'abord parce qu'elle a permis à un privé d'installer un centre d'accueil puis parce qu'elle a construit ou amélioré des services publics. Les structures labellisées sont indiquées sur notre site Internet on trouve les informations regroupées dans le guide « Ville pour Tous » à télécharger plus un extrait de l'inventaire complet réalisé par l'association locale et que l'on peut retrouver sur <http://asso.handiville.free.fr/>.

Soustons, une histoire en Aquitaine

La toponymie de Soustons viendrait du gascon « sosta » (prononcer souste), soit un abri pour les voyageurs de tous bords.

L'histoire de Soustons reste cependant fortement identifiée aux bergers qui y faisaient une halte avec leurs immenses troupeaux, aux résiniers qui récoltaient la résine des pins et aux bouchonniers qui récupéraient le liège sur les chênes.

Un patrimoine authentique à découvrir à pied, à vélo ou en barque

Soustons est un véritable îlot de verdure qui vit toute l'année et qui cultive avec soin ses traditions ainsi que la richesse de son environnement exceptionnel :

- le Musée des Traditions et des Vieux Outils au château de la Pandelle abrite près de mille objets qui ont vécu dans les mains d'artisans d'autres siècles. La ville a permis à un passionné de mettre en valeur sa collection privée et depuis, l'idée est de sauver et de restaurer tous les objets retrouvés.
- l'église Saint Pierre, son porche roman, sa cloche de 1608
- le monument aux Morts dédié à Robert Lassalle, député et Ministre de la République, mort pour la France et dont la sculpture est signée de Edouard Cazaux, mondialement connu
- les arènes ovales bientôt centenaires
- les belles maisons landaises à colombages qui datent pour certaines du Moyen Age. L'Office de Tourisme est du pur style à colombages et est inscrit aux Bâtiments de France.
- les maisons de maîtres en pierre de Bidache construites vers le milieu du 19^{ème} siècle
- Les édifices ou maisons de style basco landais, architecture unique dans un rayon de quelques kilomètres
- les anciens lavoirs, la fontaine du Vicomte
- la découverte de la faune et de la flore du courant de Soustons
- les 5 lacs, la dune, les sites boisés classés, la forêt qui sont des espaces naturels attrayants mais extrêmement sensibles.
- La Pointe des Vergnes, avancée sur le lac plantée d'arbres remarquables

Plusieurs centaines de personnes ont découvert ces lieux aux lueurs des bougies, la nuit du Patrimoine, le 18 septembre 2010.



Un soustonnais de marque





Soustons fut également le lieu de villégiature de François Mitterrand qui vint chercher calme et repos dans la bergerie de Latche (prononcer Latieu) pendant 35 ans. Le Mémorial est une statue de l'ancien Président de la République accompagné de sa chienne façonnée par Jacques Raoult des fonderies très connues de Rezé les Nantes.

Elle se trouve juste devant l'Office de Tourisme.

Aqui que l'atz !

Ici, vous trouverez des suggestions de balades découvertes à pied, à vélo ou en voiture, individuels ou en famille qui sont proposées tout au long de l'année selon les préférences de chacun pour : l'aventure, la nature, le patrimoine, l'air marin, les animaux, la gastronomie... Pour ne rien manquer de ce que l'on aime !

Voici trois circuits qui sont proposés aux touristes pour découvrir Soustons selon les envies, hors des sentiers battus pour des balades au cœur de Soustons.

ETAPES	
	Le tracé proposé ici reprend une partie de l'ancienne voie de chemin de fer qui relie Léon à Tyrosse entre 1891 et 1949. Le train servait principalement au transport de la résine, du bois et du Méga récoltés en forêt, mais un wagon permettait le transport de voyageurs. Cette ligne faisait partie des 400 km de voies fermées des Landes qui possédait alors le plus fort kilométrage par habitant du pays.
1 Ancienne gare	La boucle de Soustons, la voie arrivant de Tyrosse traversait le carrefour en direction de la gare et après avoir effectué sa boucle, croisait la voie de Léon. 
2 Usine AggloLux	AggloLux : L'usine recycle le liège des bouchons et les transforme en panneaux agglomérés pour l'isolation thermique et acoustique. C'est aussi LA fabrique internationale de balles de Baby foot !
3 Ancienne gare de Hardy	Bienvenue en gare de Hardy, 2 minutes d'arrêt. 
4 Maison Mathiou	RDV avec le 14 ^{ème} siècle : la maison du Petit Mathiou. Son toit caractéristique, en coupe de palmier, tourne le dos à l'océan et au mauvais temps. On notera les volets bleu céladon et les magnifiques colombages et contrefiches en épicéa.
5 Cuisine Traditionnelle régionale	Restaurant La Ferme de Bathurt Vieille ferme landaise à colombage Tél. 05 58 41 53 28 Ouvert toute l'année Fermeture le mercredi Spécialités Landaises, viandes et poissons, grand parc pour les enfants.
6 Point de vue sur le lac d'Hardy	Point haut qui offre une vue sur l'étang. Lieu d'observation de la faune la flore, des tonnes des chasseurs.
7 Ancien lavoir	Un des nombreux lavoirs de la ville, témoins des grands et petits moments de nos villages. C'était un lieu incontournable qui répondait tant au besoin d'hygiène qu'à celui d'échanger les dernières nouvelles.
SUGGESTIONS DE DETOURS	
8 Snack location de bateaux spéciaux	Les Pieds dans l'O, vous propose de faire une pause bien méritée ou une balade sur le lac en bateau à pédales. Ouvert en juillet et août.


Nous vous remercions par avance de remettre ce document à l'un de nos prestataires pour nous permettre d'améliorer vos journées découvertes :

VOUS AVEZ EFFECTUÉ LE CIRCUIT : Entièrement Partiellement
VOTRE AVIS : Très Satisfait Satisfait A conseiller à des amis
 Moyennement Satisfait Pas Satisfait


Remarque :

Le circuit est une collaboration de l'Office de Tourisme de Soustons et de l'Office de Tourisme de Tyrosse. Ce circuit est une initiative de l'Office de Tourisme de Soustons en partenariat avec le Comité de Pétanque et l'Association des Amateurs de Pétanque de Soustons. Toute reproduction sans autorisation est interdite. Toute reproduction sans autorisation est interdite. Toute reproduction sans autorisation est interdite. Toute reproduction sans autorisation est interdite.







Balades famille en liberté !





LE CHEMIN A REMONTER LE TEMPS

Embarquement immédiat vers LE TEMPS d'ANTAN

Retrouvez toutes les idées de balades dans votre : OFFICE DE TOURISME
 BP 53 - Grange de Labouyrne
 Tél. 05 58 41 52 62 - Fax 05 58 41 30 63
 tourisme@soustons.fr - www.soustons.fr


LE CHEMIN A REMONTER LE TEMPS

Départ de l'Office de Tourisme, direction le centre ville, traversez le carrefour du théâtre et longez la place des arènes, descendez l'avenue du Gal de Gaulle. Tournez à droite rue Montbrun et suivez l'indication « Comité de Pétanque ». vous êtes face à l'ancienne gare. Longez les terrains de pétanque et traversez la rue de Moscou. Passez devant les Ets Résanoet traversez l'avenue de Dramat tout droit.

Au Rond point Leclerc / Zone Artisanale, prenez tout droit dans la forêt, vous êtes sur l'ancienne voie de chemin de fer. En fin de ligne droite, face aux champs prenez le chemin à gauche puis le premier à droite dans les grands pins. Sur votre droite la maison de Pellegrin, longez le champ et continuez jusqu'à la route. Tournez à droite et passez devant l'usine AggloLux. Vous voyez cette maison à deux niveaux au toit court devant et long derrière avec les volets rouges ? C'est l'ancienne gare de Hardy. Traversez la D 862 pour remonter la route en face, au fond du chemin à gauche : la maison du Petit Mathiou. Revenez sur la route goudronnée, tournez à gauche sur le chemin caillouteux puis empruntez la route. A droite, le restaurant la Ferme de Bathurt. Suivez la route et accédez au pont entre les deux lacs. Prenez à droite de la route le chemin dans la forêt. Au carrefour des chemins, montez la dune sur la droite. Joli point de vue sur le lac d'Hardy. Descendez vers le lac, après le pont tournez à gauche sur la route près des gallinacés, longez l'airal de la propriété. Admirez les vieilles fermes. A l'intersection, remontez la route de l'étang d'Hardy et trouvez le lavoir en contrebas. Reprenez la route, vous traversez les champs, la campagne, les ponts...

Deux options s'offrent à vous pour le chemin de retour :

Option 1 : remontez presque entièrement la route de l'Etang d'Hardy, à gauche prendre le chemin de Jus. Traverser l'avenue de Quina, passez devant le supermarché, traversez l'av du Mal Leclerc, descendez la rue de Madagascar et prenez le GR qui longe le lac, vous arrivez derrière les tennis proche de l'Office de tourisme.

Option 2 : route de l'Etang d'Hardy, prenez la route de gauche, traversez le pont des chèvres, remontez la route de Philip, prenez à gauche la rue de Philip pour finir sur le chemin du même nom. Traverser la piste cyclable et prenez le chemin derrière le square des pins. Vous arrivez au camping l'Aïnal. Traverser le rond point d'entrée du camping et dirigez vous vers le lac. Prenez le chemin qui longe l'eau à droite du snack. Continuez à longer le ruisseau, passez le pont et poursuivez rue des Calicobas et rue des Sandres. Prenez le chemin du bord du lac, derrière le restaurant, vous arrivez devant les tennis proche de l'Office de tourisme.

INFORMATIONS PRATIQUES - CIRCUITS ADULTES ET ENFANTS DE + DE 7 ANS - (Penser à réserver)

ACTIVITES	ADRESSES	TELEPHONES	INFOS JUIN à SEPTEMBRE
LOCATION VELO (ou vélos personnels équipés)	Nina Gall d'Azur Au bord du lac Rte des Campings - 0244 AZUR	06 08 34 53 30	Ouvrir les week-ends en mai, puis tous les jours de 10h à 19h, autres périodes et grasse matinée. Prévoir un dépôt de caution
ACROBRANCHE	Centre Nautique Allée de la Voie	05 58 41 32 23 www.acrobbranche-soustons.com	Mi Juin à mi septembre, tous les jours de 10h à 19h Enfants - de 15 ans accompagnés
CANOE KAYAK Location en location libre	Centre Nautique Allée de la Voie	05 58 41 32 23 www.centre-kayak-soustons.com	Durée 1h Ouvrir tous les jours Sauf mardi
RESTAURANT	Auberge Batby Face au lac Avenue de Galibex	05 58 41 18 81	Ouvrir tous les jours sauf lundi
RESTAURANT	Le Grill du Lac Avenue de Hanningue	05 58 41 31 32 www.legrilldulac.fr	Ouvrir tous les jours en juillet et août et mardi, mercredi et vendredi en juin et septembre
PIQUE NIQUE	Aire aménagée à côté du snack gourmand		
DESCENTE DU COURANT EN BARQUE	La Guéille Route des lacs - D652	05 71 08 57 03 www.kaliefir-soustons.com	Ouvrir tous les jours Départ à 14h, durée 2h Réservation obligatoire
SNACK GOURMAND	Les pieds dans l'O Route des plages - D652	01 40 41 89 86 restaurant.dansl@wanadoo.fr	Location de tables à l'extérieur. Ouvrir tous les jours en juillet et août 10h-20h et en juin et septembre 11h-18h
POTERIE ARTISANALE	La Poterie Landaise Pointe des Vergnes	05 58 41 14 01	Ouvrir tous les jours



Nous vous remercions par avance de remettre ce document à l'un de nos prestataires pour nous permettre d'améliorer vos journées découvertes :

VOUS AVEZ EFFECTUÉ LE CIRCUIT : Entièrement Partiellement
 Votre avis : Très Satisfait Satisfait A conseiller à des amis
 Moyennement Satisfait Pas Satisfait

Remarque



Document édité et publié par l'Office de Tourisme de Soustons en mai 2010. Tous droits réservés. Toute réimpression ou utilisation non autorisée sans la permission écrite de l'Office de Tourisme de Soustons est formellement interdite. Toute reproduction même partielle est formellement interdite. Toute réimpression ou utilisation non autorisée sans la permission écrite de l'Office de Tourisme de Soustons est formellement interdite. Toute réimpression ou utilisation non autorisée sans la permission écrite de l'Office de Tourisme de Soustons est formellement interdite.

Balades famille en liberté !



NATURE & AVENTURE

Embarquer pour un voyage plein d'émotions entre FORÊT, LAC et RIVIÈRE



Retrouvez toutes les idées de balades dans votre : OFFICE DE TOURISME



BP 53 - Grange de Labouryrie
Tél. 05 58 41 52 62 - Fax 05 58 41 30 63
tourisme@soustons.fr - www.soustons.fr



IDÉES DE PARCOURS

- 9h** - La petite route qui devient chemin s'enfoncé tout de suite vers la forêt de grands pins. Les passages sont ombragés et la lumière matinale fait miroiter les voiles des bateaux déjà sur l'eau. 2 km après le Club de voile du Marensin à Laurens, une halte au Jardin Public de la Pointe des Vergnes s'impose. A l'abri des cyprès chauves, il faut profiter de l'ensemble du plan d'eau.
- 10h** - Les quatre circuits du parcours d'acrobranche vous mettront-ils à l'épreuve ? Sur 500 m : un sentiment d'évasion, un moment privilégié au cœur des arbres, même en bateau en haut des cimes !
- 11h** - Mais une bonne glissade en canoë kayak peut remplacer pour satisfaire les moins téméraires.
- 12h** - Faire un choix entre un moment gourmand au restaurant gastronomique ou à la brasserie déjà repérés 500 m avant l'acrobranche, ou reprendre le vélo jusqu'au restaurant suivant à mi chemin des activités, ou encore vers le snack et l'aire de pique-nique tout près du départ en barque.
- 14h** - Rejoindre l'embarcadere du courant, se laisser glisser le long du cours d'eau sur la large barque menée par un batelier pour une découverte de la faune et de la flore locales.
- 16h30** - Sur le chemin du retour, un petit goûter bien mérité, toujours au bord du lac, pour se requinquer !
- 17h** - Commencer à penser au retour vers Azur en empruntant le même chemin pour rejoindre la plus ancienne poterie traditionnelle de la région à la Pointe des Vergnes.
- 18h ou plus** - Le moment de détente au bout du ponton d'Azur, écouter le clapotis contre le bois des passerelles et admirer couleurs et reflets du soir. Un peu "d'Eau-thentique"...

Pour accéder au point de départ :

- Se rendre au village d'Azur
- A l'Eglise, prendre direction du lac
- A 2 km au bout de la route, parking 200 m à droite
- Location de vélo 200 m à gauche
- Ponton de l'autre côté de la route

Repères du circuit :

- Route des campings puis passage entre les deux campings
- Suivre le balisage rouge et blanc du GR8 jusqu'à la D652
- Attention : accès à la descente en barque du rond-point du camping l'Aérial par la D652 sur 500 m (circulation routière importante)
- Prendre le chemin sur la droite jusqu'à l'embarcadere
- Retour par le même chemin

Se restaurer

Découvrez deux facettes de L'AUBERGE BATBY :
 le restaurant gastronomique pour ceux qui préfèrent une véritable pause face au lac ou bien la brasserie aux formules pratiques, tout aussi élaborées.

LE GRILL DU LAC
 Une terrasse au bord de l'eau et les grillades terre et mer pour ne pas quitter le lac des yeux.

Un snack gourmand pour vous accueillir LES PIEDS DANS L'O aussi bien le midi qu'au retour de la balade en barque pour le goûter.

L'AIRE DE PIQUE NIQUE
 aménagée sous la chénaie permet de rester au grand air tout près des enfants qui profitent des jeux proposés.

ESCALES SOUSTONNAISES

🇬🇧 Some views of Soustons / 🇪🇸 Escalas en Soustons



3 km - Facile - Après-midi

Profiter d'une promenade pour découvrir les différents patrimoines que vous offre la ville. Une partie de ce patrimoine est ouvert à la visite guidée lors des journées du Tourisme en Espace Rural en juillet et août.

Détail du circuit à notre accueil.



Devant l'Office de Tourisme, on fait face en réalité à une **GRANGE LANDAISE** *Old barn / Vieja granja* dite de « style anglais » qui avoisine les 250 ans. Son architecture à colombages est très caractéristique.



LA STATUE DU MEMORIAL FRANCOIS MITTERRAND

The statue in memory of F. Mitterrand
La estatua del memorial de F. Mitterrand

a été inaugurée le 21 Mai 1996 par Danielle Mitterrand, son épouse. François Mitterrand (1916 - 1996), Président de la République Française de 1981 à 1995, a habité Soustons dans sa bergerie de Latche (prononcer Latieu) pendant 31 ans. Il y a reçu de nombreux chefs d'États et de Gouvernements. La sculpture de bronze au milieu d'un parc boisé devant l'Office de Tourisme, mesure 2,20 mètres de haut. Jacques Raoult l'a réalisée dans la fonderie d'Art « Denis » de Rezé les Nantes.

Il faut ensuite savoir dénicher un des rares survivants de la vingtaine de lavoirs qui existaient il y a quelques décennies : lavoir restauré en pleine ville !



Direction les **ARENES !** *Bull ring / Plaza de toros* telles que nous les connaissons aujourd'hui. Terminées au début des années 20, elles peuvent accueillir plusieurs milliers de spectateurs.



La **MAIRIE** *Town Hall / Ayuntamiento* actuelle a été construite en 1862. Elle s'élève sur les anciennes Halles couvertes qui accueillait le marché depuis 1828.



L'EGLISE SAINT PIERRE *The Church / La iglesia*

a l'originalité de présenter son clocher non pas au dessus du chœur mais au dessus du porche d'entrée. Tympan roman ou cloche de 1608 font partie des quelques vestiges.

🇬🇧 Take for a walk to discover the several patrimonies of the city. You can even take a guided tour of some of them in July and August.

🇪🇸 Disfrutar de un paseo para descubrir los diferentes patrimonios que le ofrece la ciudad. Es posible visitar con guía una parte de este patrimonio durante los días del Turismo en el Espacio Rural, en julio y agosto.

Autres pierres anciennes, la **FONTAINE DU VICOMTE** *Old fountain / La fuente del vizconde* n'était pas du tout à la même place il y a peu de temps. En descendant les avenues qui mènent au lac, on remarque une autre architecture basco-landaise sur certaines villas privées ou bâtiments publics comme le **STADE DE RUGBY** *The rugby stadium / El estadio de rugby*. Il faudra enfin s'avancer jusqu'à la **POINTE DES VERGNES** *Public Garden / El*



parque de los aliseos qui offre un splendide point de vue sur l'ensemble du Lac de Soustons. Ce parc abrite des essences d'arbres, centaines pour certains.

On remonte alors les berges du grand lac pour revenir sur le lieu de départ, après le chemin de la **FONTAINE BAQUE** *The hidden fountain of Baque / La fuente Baque escondida*.



UN POINT FORT DANS VOTRE TOUR DE LA VILLE

Le château de la Pandelle, avenue du

Général de Gaulle, se situe en plein coeur d'un grand parc arboré. Ancienne Maison de Maître, il abrite aujourd'hui **LE MUSEE EXPOSITION DES TRADITIONS ET DES VIEUX OUTILS** *Museum of old tools / Museo de herramientas*. On peut y découvrir une incroyable collection de plus de 950 pièces restaurées, parfois oubliées et à l'utilité inconnue, témoins d'une histoire et d'un savoir faire qui font partie intégrale de notre patrimoine. Ces outils sont nettoyés, remis en état par des bénévoles, amoureux et passionnés des outils anciens. Rassemblés au fil du temps, ils font partie intégrale du patrimoine de la ville de Soustons. Ils sont dénichés, parfois sauvés de la destruction, il faut aujourd'hui les préserver. On peut visiter du 15 juin au 15 septembre, 15h-18h30 sauf le Mardi, les groupes sur rendez-vous.

Tél. **05 58 41 39 09** Adultes : 4 €, Enfants jusqu'à 12 ans : gratuit. Groupes de 20 personnes : 3 €

Des hébergements variés



Soustons a développé une véritable politique touristique, surtout depuis l'ouverture de Soustons Plage en bord de mer. La ville a été déclarée "Station de Tourisme" en 2010. Ainsi elle propose un vaste choix d'hébergements :



- quatre hôtels dont deux avec deux étoiles et un troisième avec trois étoiles et une certification Hotelcert (en cours)



- cinq villages de vacances dont quatre classés grand confort et un Loisirs de France et une petite structure familiale proposant aussi de nombreuses prestations

- une résidence de tourisme classée trois étoiles

- vingt-deux chambres d'hôtes dont certaines sont répertoriées sous le label Charmance des gîtes de France



- environ quatre-vingt logements : Meublés de Tourisme 100 % classés en étoiles par la Préfecture, des Clévacances ou Gîtes de France, dont un labellisé Tourisme et Handicap et deux proposant l'accueil des pèlerins de Saint Jacques de Compostelle.



- un camping quatre étoiles labellisé Camping Qualité, avec location de caravanes et de mobil-homes et une piscine couverte

- Un camping cinq étoiles avec un concept environnemental poussé



- deux centres d'hébergement pour groupes sportifs dont le Centre Sportif cité précédemment

- une aire de camping cars



La capacité d'accueil de Soustons en haute saison est de près de 7 597 lits marchands et de 9 420 lits non marchands dont le détail de ces hébergements est repris sur les pages suivantes de notre inventaire.

HOTELLERIE DE PLEIN AIR

CAMPINGS : campings homologués de 1 à 4 étoiles y compris les campings associatifs non ouverts à tous publics (ils appartiennent généralement à des comités d'entreprise).

AIRES NATURELLES : (maximum 25 emplacements) qui n'ont pas de classement en étoile.

CAMPINGS A LA FERME (labellisés « Gîtes de France ») : maximum 6 emplacements ou 20 personnes. Terrains aménagés pour l'accueil, situés généralement près d'une ferme. Ils comprennent un nombre très limité d'emplacements.

HOTELLERIE TRADITIONNELLE

HÔTELS : il s'agit des hôtels homologués de 0 étoile (tourisme sans étoile) à 4 étoiles.

RESIDENCES DE TOURISME et RESIDENCES HOTELIERES NC : elles comprennent des studios et des appartements dotés d'un coin-cuisine ainsi qu'un minimum d'équipements et de services communs alors que pour les hôtels la chambre est l'unité d'hébergement classique. Certaines sont classées par la préfecture en Résidences de Tourisme, d'autres font partie de Groupe (Pierre & Vacances, Eurogroup, Mer & Golf...) et ne sont pas forcément classées (Résidences hôtelières NC).

HÔTELS NON CLASSES : ils ne sont pas homologués par la Préfecture. Ils sont recensés auprès des Offices du Tourisme et Communes. Capacité en lits réelle. A défaut, elle est égale au nombre de chambres multiplié par 2.

MEUBLES DE TOURISME et CHAMBRES D'HÔTES

MEUBLES : les meublés de tourisme sont des villas, appartements ou studios meublés, à l'usage exclusif du locataire, offerts en location à une clientèle de passage qui y effectue un séjour caractérisé par une location à la journée, à la semaine ou au mois et qui n'y élit pas domicile. Pour être classé, un meublé doit répondre à certains critères et seuls les meublés classés (1 à 5 étoiles) peuvent prétendre à l'appellation « meublés de tourisme ».

MEUBLES LABELISES « Clévacances » : ce label est attribué suite à une démarche volontaire d'un propriétaire de meublé de tourisme et après classement conforme à des normes de qualité très strictes. L'accent est mis sur l'environnement, l'aménagement, les équipements, le confort et l'accueil. Capacité réelle.

MEUBLES LABELISES « Gîtes de France » : maisons de vacances en milieu rural, construites ou aménagées selon les critères d'une charte offrant des garanties d'équipements, de prix, d'accueil. Ces hébergements doivent répondre aux critères des meublés de tourisme. Tous les gîtes sont des locaux indépendants, construits ou restaurés par des propriétaires ruraux et équipés en vue de la location vacances à la campagne. Capacité réelle.

CHAMBRES D'HÔTES labellisées « Clévacances » ou « Gîtes de France » : chambres aménagées et équipées chez des particuliers. Le prix est fixé à la nuitée, coucher et petit déjeuner compris. Elles sont conseillées pour les séjours de courte durée, les week-ends... Capacité réelle.

HEBERGEMENTS COLLECTIFS

CENTRES D'HEBERGEMENT : Les centres d'hébergement ont l'agrément de la Direction Départementale de la Jeunesse et des Sports. Ils permettent l'hébergement collectif et hors du cadre familial de mineurs de 4 à 18 ans pendant les vacances scolaires. Capacité : en lits classés DDJS.

VILLAGES VACANCES ET MAISONS FAMILIALES : tout ensemble d'hébergements faisant l'objet d'une exploitation globale de caractère commercial ou non, destiné à assurer des séjours de vacances et de loisirs selon un prix forfaitaire comportant la fourniture de repas ou de moyens individuels pour les préparer et l'usage d'équipements collectifs permettant des activités de loisirs sportifs et culturels. Ce sont généralement des établissements classés par la Préfecture, mais certains établissements dépendant de chaînes ne sont pas forcément déclarés (idem Résidences de Tourisme).

Les maisons familiales de vacances sont des établissements sans but lucratif à caractère social, familial et culturel ayant pour vocation l'accueil des familles pendant les vacances. Elles sont ouvertes en priorité aux familles à revenu modeste.

Capacité : en lits déclarés.

AUTRES HEBERGEMENT COLLECTIFS (labellisés « Gîtes de France ») :

Les gîtes d'étapes : ils sont destinés à accueillir des randonneurs non motorisés qui souhaitent faire une courte halte avant de poursuivre leur itinéraire.

Les gîtes de séjours : ils sont prévus pour accueillir des familles ou des groupes en toutes occasions (week-ends, vacances, séminaires...).

Les gîtes d'enfants : ils sont spécialement conçus pour accueillir les enfants à la campagne dans une ambiance familiale. Ils proposent plusieurs activités. Leur capacité varie de 4 à 9 enfants.

HEBERGEMENTS NON MARCHANDS

RESIDENCES SECONDAIRES : il s'agit des résidences secondaires du recensement INSEE de 2009. Ce sont des logements utilisés pour les week-ends, les loisirs ou les vacances, notamment les maisons et logements loués (ou à louer) pour les saisons touristiques.

Capacité en lits = [nombre de résidences secondaires - nombre de meublés de tourisme (non labellisés, labellisés « Clévacances » et labellisés « Gîtes de France »)] x 5

En ce qui concerne l'Office de Tourisme

Les derniers statuts de l'association ont été révisés en Assemblée Générale et signés le 18 juin 2002 et la dernière déclaration au J.O. du 18 octobre 2003 est parue sous le numéro 040 100 2569.

Son dernier reclassement en 2 étoiles a eu lieu le 11 mars 2010 sur la grille de l'arrêté du 12 janvier 1999 fixant les normes de classement.

Ses missions sont déterminées par une convention signée avec la Mairie qui assoie ses missions de base : l'accueil, l'information, la promotion touristique locale, la coordination des acteurs touristiques, l'animation de loisirs, et fixe l'attribution des locaux, du matériel....

Nous avons une large amplitude d'ouverture, une possibilité de répondre à des clientèles très différentes, avec une bonne connaissance du terrain grâce à des sources d'information et des inventaires fiables et exhaustifs, dans des locaux adaptés à tous puisque nous venons d'être labellisés Tourisme et Handicap Moteur et Mental.

Acheminement et accès vers l'Office de Tourisme

L'acheminement vers l'Office de Tourisme n'est pas compliqué mais les distances pour couvrir le territoire ou traverser la ville de part en part sont grandes.

Des panneaux indicateurs dirigent les visiteurs vers l'Office de Tourisme, comprenant le Point « I » du réseau et l'indication Information.

Deux oriflammes avec le point « I » encadrent le site de l'Office de Tourisme et sont ainsi visibles depuis chaque arrivée (Centre ville ou rue du Collège)

Une grande banderole est installée en façade en attendant un totem qui sera installé à l'entrée du parking de l'Avenue de Labouyrie, visible depuis le centre ville.

Le stationnement est possible sur un petit parking de 3 places dont une pour handicapés moteur est directement accessible de la route principale. Un autre parking plus large fait face au collège et au moins 5 bus peuvent se garer simultanément à côté de l'Office de Tourisme.

Le panneau officiel indique que l'Office est labellisé accessible aux personnes handicapées moteur et mental.

L'accueil et l'information

- 15000 visiteurs en Juillet/Août
- 13000 visiteurs sur le reste de l'année
- En moyenne près de 30 000 visiteurs par an
- de 39 à 51,5 heures par semaine d'amplitude horaire

Les éditions sont réalisées en fonction des évolutions de la demande, des comportements de la clientèle et des commandes des prestataires :

○ Plan de ville	Décembre	15 000	Traductions	Encarts pubs
○ Guide des hébergements	Janvier	6 000	4 langues	Adhérents
○ Guide touristique	Janvier	16 000	4 langues	Adhérents
○ Pense Fêtes et Passe Temps	Mai	12 000	Traductions	Animations
○ Calendrier des Marées	Décembre	5 000	français	
○ Balades en famille	Avril	1 000	français	Selon circuits
○ Guide Ville pour Tous	Continu	200	français	Accessibles/Labellisés

Les langues sont le français, l'anglais, l'espagnol et l'allemand.

Les mises à jour sont annuelles sauf pour le guide Ville pour Tous modifié au fur et à mesure. Les jours de réceptions des brochures sont inscrits sur le récapitulatif des commandes.

Le Pack Bienvenue à Soustons : l'idée primée par les pairs

Le concept est de réunir les éditions de l'Office de Tourisme, de la Communauté de Communes et du département et de les insérer dans la pochette à l'image de la ville de façon à optimiser le séjour d'un touriste, d'un congressiste, d'un sportif... Exemple : proposition d'un « pack espagnol » mis en avant sur une table pendant la Semaine Sainte...

1260 exemplaires ont été distribués en 2010.

Le Pack a reçu le 1^{er} prix d'Aquitaine des « Etoiles de l'Accueil » 2005, à Paris, en présence de M. Bertrand, alors Ministre délégué du Tourisme.



Un affichage est géré précisément pour être à jour :

- Informations générales sur le portique mobile comprenant les modes d'accès en bus ou Navette Soustons – Soustons plage
- Informations thématiques sur 4 panneaux d'affichage
- Information des animations hors territoire sur 1 panneau (si place disponible)
- Informations animations sur 2 panneaux accrochés aux cimaises
- Informations animation saison culturelle ou point fort sur portant mural



Des présentoirs contiennent les informations thématiques sur Soustons et les prestataires adhérents touristiques.

Les thèmes évoluent suivant les saisons, voici la règle générale :

- 3 Grands présentoirs : Soustons, Landes, Visites
- des présentoirs centraux sur les animations, les balades, les réserves naturelles, l'artisanat
- des présentoirs sur meuble sur la gastronomie, les restaurants, les activités nautiques, les autres activités
- sur le comptoir, les marées et les transports (navette, bus, taxis...)



L'information sur les transports est relayée au comptoir avec des documents spécifiques distribués et un classeur répertoriant tous les moyens de transports.

L'accès réglementé à la forêt, aux dunes, aux pistes cyclables, lors d'alertes météo... est affiché dans le hall, indiqué dans le guide touristique et sur le net, ainsi que des informations éco responsables.

Les éditions papiers sont toujours nécessaires, mais les prospectus sont aiguillés sur le **site Internet www.soustons.fr**

Toutes ces informations sont aussi relayées par les prestataires touristiques, les services de la ville, les associations, les autres Offices de Tourisme qui reçoivent tous le guide touristique de l'Office de Tourisme, le plan de ville et le Pense - Fêtes. Les grands hébergements reçoivent en plus la navette des plages.

Les envois de news letters, la présence sur le réseau téléphonique landesmob.com et les bandeaux en haut des mails permettent de compléter l'information.

Pour les animations, les annonces sur le panneau lumineux de ville, les insertions de nos calendriers de manifestations sur les sites internet spécialisés et les magazines gratuits permettent une plus large communication.

Soustons, quelques chiffres

Soustons est chef lieu de canton
Communauté de Communes Marenne-Adour-Côte-Sud
Pays Adour Landes Océanes
Population : 7400 habitants
11 000 ha (ville de Paris intra-muros),
7800 hectares de forêt recouverte en majeure partie de pins maritimes et de chênes
5 km de plage océane aux dunes de sable fin
5 lacs (sur 780 ha) aux particularités différentes



Soustons, situation

Soustons est à 730 km de Paris, 150 km de Bordeaux, 25 km de Bayonne et du Pays Basque, 27 km de Dax première ville thermale de France, 80 km de l'Espagne et à 1 heure 30 de route de la première station de ski.

Comment venir à Soustons ?

En voiture :

- Depuis Bordeaux : D810, direction A63, jusqu'à la sortie n°11 Magescq Port d'Albret et direction Soustons D116.
- Depuis Biarritz : A63, sortie n°9 Soustons et direction Soustons D17.
- Depuis Pau : A64, sortie n°6 Peyrehorade, direction St Vincent de Tyrosse puis Tosse et direction Soustons D652 (route des lacs).

En train :

- Depuis le nord, TGV Atlantique jusqu'à Dax (4h15 depuis Paris).
- Depuis le sud et sud-est, descendre à Bayonne ou à Dax.

En bus :

Correspondances depuis les gares de Dax (30 mn) et Bayonne (45 mn) avec la compagnie de bus Régie Départementale de Transport des Landes.

En avion :

- Aéroport de Biarritz Parme (45 mn)
- Aéroport de Bordeaux Mérignac (1h30)
- Aéroport de Pau Pyrénées (1h15)

ANNEXES : Photos du document, Plan de ville, Guide des hébergements, Guide touristique, Guide Ville pour tous, Pense Fêtes et Passe Temps, Nuit du Patrimoine

Sources :

Préfecture, Gîtes de France, Clévacances, Comité Départemental du Tourisme des Landes, Prestataires adhérents à l'Office de Tourisme, Ville de Soustons, Associations.

Crédit Photos :

L'Office de Tourisme est vigilant sur la diffusion des photos insérées dans ce dossier. Certaines lui ont été prêtées sous certaines conditions pour la seule réalisation de ce document. Elles ne pourront donc pas être utilisées différemment sans autorisation expresse de leur propriétaire.